



ที่ ลป ๐๐๑๙.๓/๘๕

สำนักงานพัฒนาชุมชนจังหวัดลำปาง  
ถนนวชิราวุธดำเนิน ลป ๕๒๐๐๐

๑๕ มกราคม ๒๕๖๖

เรื่อง การอนุญาตดำเนินโครงการในที่ดินภายใต้การกำกับดูแลของสำนักงานการปฏิรูปที่ดินจังหวัดลำปาง  
เรียน พัฒนาการอำเภอวังเหนือ

อ้างถึง หนังสือสำนักงานพัฒนาชุมชนอำเภอวังเหนือ ที่ ลป ๐๘๑๙/๑๖๒ ลงวันที่ ๑๕ พฤศจิกายน ๒๕๖๕

สิ่งที่ส่งมาด้วย สำเนาหนังสือสำนักงานปฏิรูปที่ดินจังหวัดลำปาง ที่ ลป ๐๐๑๑.๔/๖๑

ลงวันที่ ๑๓ มกราคม ๒๕๖๖

จำนวน ๑ ชุด

ตามหนังสือที่อ้างถึง จังหวัดลำปางแจ้งจัดสรรงบประมาณ เพื่อดำเนินกิจกรรมโครงการพัฒนาหมู่บ้านเศรษฐกิจพอเพียง ประจำปีงบประมาณ พ.ศ. ๒๕๖๖ ในพื้นที่จังหวัดลำปาง สำนักงานพัฒนาชุมชนอำเภอวังเหนือได้จัดทำหนังสือขออนุญาตให้ใช้ที่ดิน กลุ่มเป้าหมายตามโครงการพัฒนาหมู่บ้านเศรษฐกิจพอเพียง กิจกรรมการพัฒนาศูนย์เรียนรู้ทฤษฎีใหม่รูปแบบ “โคก หนอง นา” ให้จังหวัดลำปางดำเนินการ นั้น

สำนักงานพัฒนาชุมชนจังหวัดลำปาง ได้ตรวจสอบข้อมูลแล้วปรากฏว่ามีผู้สมัครเข้าร่วมโครงการมีกรรมสิทธิ์ที่ดินอยู่ภายใต้การกำกับดูแลของ ส.ป.ก. จังหวัดลำปาง ได้ขออนุญาตและได้รับการพิจารณาอนุญาตจากปฏิรูปที่ดินจังหวัดลำปางเรียบร้อยแล้ว จำนวน ๑ ราย คือ นายเกียง เจือกงาม หมู่ที่ ๗ ตำบลทุ่งฮั่ว อำเภอวังเหนือ รายละเอียดตามสิ่งที่ส่งมาด้วย

จึงเรียนมาเพื่อทราบ

ขอแสดงความนับถือ

(นายชาติร์ อินนท์)

พัฒนาการจังหวัดลำปาง

สำนักงานพัฒนาชุมชนจังหวัดลำปาง

กลุ่มงานส่งเสริมการพัฒนาชุมชน

โทร., โทรสาร ๐-๕๔๒๖-๕๐๕๕

๑๑๔



ที่ สป ๐๐๑๑.๔/๖๖

สำนักงานการปฏิรูปที่ดินจังหวัดลำปาง  
ถนนวชิราวุธดำเนิน สป. ๕๒๐๐๐

๑๓ มกราคม ๒๕๖๖

274

๐๖ ม.ค. ๒๕๖๖

เรื่อง การขออนุญาตดำเนินโครงการในที่ดินภายใต้การกำกับดูแลของสำนักงานการปฏิรูปที่ดินจังหวัดลำปาง  
เรียน พัฒนาการจังหวัดลำปาง

0017/16 มค 6

อ้างถึง หนังสือสำนักงานพัฒนาชุมชนจังหวัดลำปาง ที่ สป ๐๐๑๙.๓/๑๕๔๐ ลงวันที่ ๒๑ ธันวาคม ๒๕๖๕  
สิ่งที่ส่งมาด้วย ระวังแผนที่แปลงที่ดินที่คาบเกี่ยวเขตปฏิรูปที่ดิน จำนวน ๑ แผ่น

ตามหนังสือที่อ้างถึง สำนักงานพัฒนาชุมชนจังหวัดลำปางได้มีหนังสือถึงสำนักงานการปฏิรูปที่ดินจังหวัดลำปาง (ส.ป.ก.ลำปาง) แจ้งว่าได้กำหนดดำเนินโครงการพัฒนาหมู่บ้านเศรษฐกิจพอเพียง ประจำปีงบประมาณ พ.ศ. ๒๕๖๖ จำนวน ๒๒ หมู่บ้าน และมีการดำเนินกิจกรรมการพัฒนาศูนย์เรียนรู้ทฤษฎีใหม่รูปแบบ “โคก หนอง นา” โดยมีผู้ขอเข้าร่วมโครงการจำนวน ๖ ราย ซึ่งเป็นผู้ได้รับอนุญาตให้เข้าทำประโยชน์ในเขตปฏิรูปที่ดินเพื่อเกษตรกรรม จึงขอความอนุเคราะห์ตรวจสอบและพิจารณาอนุญาตให้ใช้ที่ดินดำเนินโครงการดังกล่าว ความละเอียดแจ้งแล้ว นั้น

ส.ป.ก.ลำปาง ได้พิจารณาแล้ว ขอแจ้งผลการพิจารณาอนุญาตฯ โดยมีรายละเอียดดังนี้

๑. อนุญาตให้เกษตรกรสามารถดำเนินการขุดบ่อหรือปรับปรุงสภาพพื้นที่เพื่อสร้างแหล่งน้ำเกินกว่าร้อยละห้าในแปลงที่ดินที่ได้รับอนุญาตให้เข้าทำประโยชน์ฯ ตามโครงการฯ ดังกล่าวข้างต้นได้ ดังนี้

๑.๑ นายชัชวาลย์ พรหมทิ ผู้ได้รับอนุญาตฯ แปลงเลขที่ ๑๓ ไร่ที่ ๔๘๔๔๑๐๘๔ เนื้อที่ประมาณ ๙-๒-๓๑ ไร่ ที่ตั้งที่ดินอยู่หมู่ที่ ๗ ตำบลแม่แก้ว อำเภอสบปราบ จังหวัดลำปาง

๑.๒ นายเกียง เจือกงาม ผู้ได้รับอนุญาตฯ แปลงเลขที่ ๒๐ กลุ่มที่ ๖๘๐ เนื้อที่ประมาณ ๑๑-๒-๘๖ ไร่ ที่ตั้งที่ดินอยู่หมู่ที่ ๗ ตำบลทุ่งฮั่ว อำเภอวังเหนือ จังหวัดลำปาง

๑.๓ นายคมกฤษ แก้วเสน ผู้ได้รับอนุญาตฯ แปลงเลขที่ ๑ ไร่ที่ ๔๘๔๔๑๑๒๓๘ เนื้อที่ประมาณ ๑๓-๐-๔๖ ไร่ ที่ตั้งที่ดินอยู่หมู่ที่ ๔ ตำบลแม่ปู้ อำเภอแม่พริก จังหวัดลำปาง

๑.๔ นายสัญญา โมลากุล ผู้ได้รับอนุญาตฯ แปลงเลขที่ ๓ ไร่ที่ ๔๙๔๖๒๖๗๘ เนื้อที่ประมาณ ๗-๓-๕๐ ไร่ ที่ตั้งที่ดินอยู่หมู่ที่ ๓ ตำบลปงดอน อำเภอแจ้ห่ม จังหวัดลำปาง

๑.๕ นายภู คาททรัพย์ ผู้ได้รับอนุญาตฯ แปลงเลขที่ ๕๒ กลุ่มที่ ๖๐๓ เนื้อที่ประมาณ ๔-๓-๗๕ ไร่ ที่ตั้งที่ดินอยู่หมู่ที่ ๕ ตำบลบ้านสา อำเภอแจ้ห่ม จังหวัดลำปาง

๒. แปลงเลขที่ ๕ กลุ่มที่ ๒๓๙ เนื้อที่ประมาณ ๔-๑-๓๙ ไร่ ที่ตั้งที่ดินอยู่หมู่ที่ ๕ ตำบลจางเหนือ อำเภอแม่เมาะ จังหวัดลำปาง ซึ่งอนุญาตฯ แก่นายวาริ วงศ์แก้วมิ่ง นั้น อยู่คาบเกี่ยวเขตปฏิรูปที่ดินบางส่วน เนื้อที่ประมาณ ๑-๑-๒๕ ไร่ รายละเอียดตามสิ่งที่ส่งมาด้วย ซึ่งจะต้องเรียกคืนหนังสืออนุญาตให้เข้าทำประโยชน์ในเขตปฏิรูปที่ดิน (ส.ป.ก.๔-๐๑) จากเกษตรกรมาดำเนินการแก้ไขเพิ่มเติมก่อน จึงจะสามารถพิจารณาอนุญาตขุดบ่อหรือปรับปรุงสภาพพื้นที่เพื่อสร้างแหล่งน้ำเกินกว่าร้อยละห้า ได้ ดังนั้น จึงขอความร่วมมือสำนักงานพัฒนาชุมชนฯ ได้แจ้งให้เกษตรกรทราบและส่งมอบ ส.ป.ก.๔-๐๑ คืนแก่ ส.ป.ก.ลำปาง เพื่อแก้ไขเพิ่มเติม และเมื่อเสร็จเรียบร้อยแล้ว จึงจะแจ้งผลการพิจารณาอนุญาตฯ แก่สำนักงานพัฒนาชุมชนฯ ต่อไป


๓. เกษตรกรทุกรายที่ได้รับอนุญาตฯ ดังกล่าวตามข้อ ๑. ข้างต้น ต้องห้ามนำดินหรือสิ่งของที่ขุดได้ออกไปนอกบริเวณที่ดินที่ได้รับอนุญาตให้เข้าทำประโยชน์ฯ ไม่ว่าเพื่อการใด ๆ หากฝ่าฝืนเกษตรกรจะต้องชดใช้เงินเท่ากับมูลค่าของดินหรือสิ่งของที่ขุดได้ดังกล่าว

๔. ก่อนดำเนินการขุดบ่อหรือขุดสระ ขอความร่วมมือสำนักงานพัฒนาชุมชนฯ ได้แจ้งให้องค์กรปกครองส่วนท้องถิ่นทราบด้วย

จึงเรียนมาเพื่อโปรดทราบและพิจารณา

ขอแสดงความนับถือ

ว่าที่ร้อยตรี

  
(ประเทือง ฉัตรอินตา)  
ปฏิรูปที่ดินจังหวัดลำปาง

กลุ่มกฎหมาย

โทร. ๐ ๕๔๘๒ ๐๐๖๑ ต่อ ๑๔

เรียนที่พัฒนาการจังหวัดลำปาง

- ส.ป.ก.ลำปาง แจ้งผลการตรวจสอบที่ดิน ส.ป.ก. ที่จะเข้าดำเนินการพัฒนาหมู่บ้านเศรษฐกิจพอเพียง ประจำปีงบประมาณ พ.ศ. ๒๕๖๖ จำนวน ๖ ราย โดยได้รับการพิจารณาอนุญาตจากปฏิรูปที่ดิน จังหวัดลำปางเรียบร้อยแล้ว จำนวน ๕ ราย ดังนี้

๑. นายชัชวาล พรหมทิ หมู่ที่ ๗ ตำบลแม่ก๊ะ อำเภอสบปราบ
๒. นายเกียง เจือกงาม หมู่ที่ ๗ ตำบลทุ่งฮั่ว อำเภอวังเหนือ
๓. นายคมกฤษ แก้วเสน หมู่ที่ ๔ ตำบลแม่ปู อำเภอแม่พริก
๔. นายสัญญา โลมากุล หมู่ที่ ๓ ตำบลปางดอน อำเภอแจ้ห่ม
๕. นายภู ดาทรัพย์ หมู่ที่ ๕ ตำบลบ้านสา อำเภอแจ้ห่ม

และต้องดำเนินการเรียกคืนหนังสืออนุญาตให้เข้าทำประโยชน์ในเขตปฏิรูปที่ดิน (ส.ป.ก.๔-๐๑) จากเกษตรกรมาดำเนินการแก้ไขเพิ่มเติมก่อน จึงจะสามารถพิจารณาอนุญาตขุดบ่อหรือปรับปรุงสภาพพื้นที่เพื่อสร้างแหล่งน้ำเกินกว่าร้อยละห้าได้ จำนวน ๑ ราย ได้แก่ นายวาริ วงค์แก้วมิ่ง หมู่ที่ ๕ ตำบลจางเหนือ อำเภอแม่เมาะ

- เห็นควรแจ้งสำนักงานพัฒนาชุมชนอำเภอเพื่อทราบและดำเนินการในส่วนที่เกี่ยวข้องต่อไป

- เพื่อโปรดพิจารณา




(นางสาวศศิลักษณ์ สุขกรณ์)

นักวิชาการพัฒนาชุมชนปฏิบัติการ ผู้อำนวยการกลุ่มงานส่งเสริมการพัฒนาชุมชน

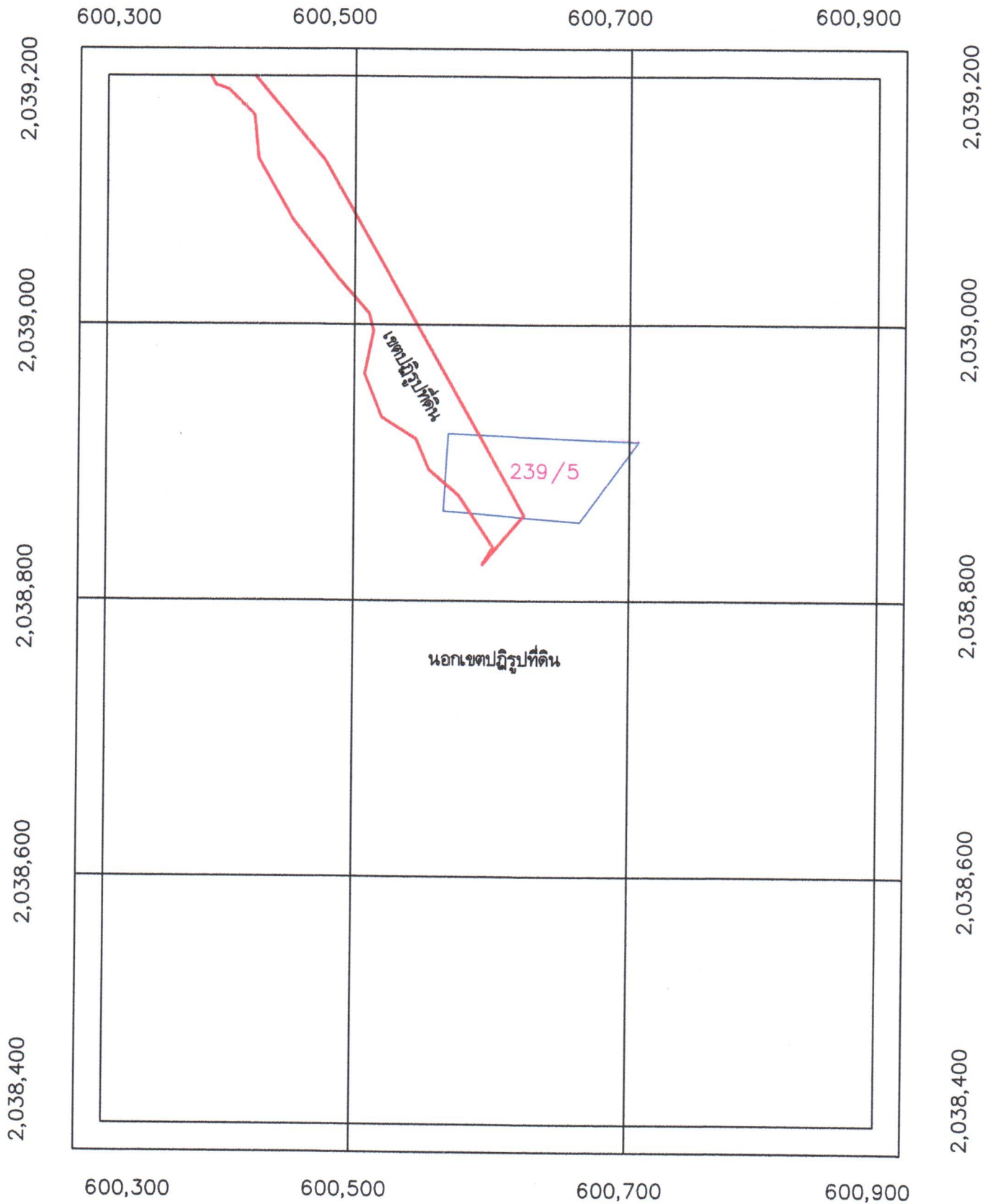


(นางสุรีย์มาศ กล่อมกมล)

  
(นายชาติร์ ชินนท์)  
พัฒนาการจังหวัดลำปาง

ตรวจสอบพื้นที่รายนายวาริ วงศ์แก้วมิ่ง  
 ตำบลจางเหนือ อำเภอแม่เมะ จังหวัดลำปาง  
 แปลงเลขที่ 5 กลุ่มที่ 239

  
 มาตราส่วน 1:4,000



- เขตปฏิรูปที่ดิน โครงการป่าแม่จางฝั่งขวา (A)
- แปลงที่ขอตรวจสอบอยู่ในเขตปฏิรูปที่ดิน 1-1-25 ไร่